

# KECAMATAN TAMAN DALAM ANGKA 2023





# KECAMATAN *TAMAN*

## DALAM ANGKA 2023



**BADAN PUSAT STATISTIK  
KABUPATEN SIDOARJO**

## **KECAMATAN TAMAN DALAM ANGKA 2023**

No. Publikasi: 35150.2309

Katalog :1102001.3515160

Ukuran Buku: 14,8 cm x 21 cm

Jumlah Halaman: xxiv + 72 hal

Naskah:

BPS Kabupaten Sidoarjo

Penyunting:

BPS Kabupaten Sidoarjo

Desain Kover:

BPS Kabupaten Sidoarjo

Ilustrasi Kover:

Bundaran Aloha, Monumen Jayandaru

Diterbitkan oleh:

©BPS Kabupaten Sidoarjo

Dicetak oleh:

CV. Sinar Jaya

Didistribusikan oleh:

Dinas Komunikasi dan Informatika Kabupaten Sidoarjo

Dilarang mengumumkan, mendistribusikan, mengomunikasikan, dan/atau menggandakan sebagian atau seluruh isi buku ini untuk tujuan komersil tanpa izin tertulis dari Badan Pusat Statistik Kabupaten Sidoarjo.

## **TIM PENYUSUN**

### **Pengarah**

Mohamad Isma'il, S.Si, M.Ec.Dev

### **Penanggung Jawab**

Mohamad Isma'il, S.Si, M.Ec.Dev

### **Penyunting**

Chandra Sugiarso Lasambouw, SST, M.M • Hanifah Busainah, S. Tr. Stat

### **Pengolah Data dan Penulis Naskah**

Hanifah Busainah, S. Tr. Stat • Ach. Taufik Hidayat, SH.

### **Penata Letak**

Laili Fatqulia Rahma • Nurfi Ardillah Subaha • Shivadiba Marsha



## **KONTRIBUTOR DATA**

1. Kementerian Agama
2. Kementerian Pendidikan, Kebudayaan, Riset, dan Teknologi
3. Badan Pusat Statistik
4. Kepolisian Resor Kota Kabupaten Sidoarjo
5. Dinas Kependudukan dan Pencatatan Sipil Kabupaten Sidoarjo
6. Kantor Kecamatan Taman
7. Dinas Koperasi dan Usaha Mikro Kabupaten Sidoarjo





# PETA WILAYAH





**KEPALA BPS KABUPATEN SIDOARJO**



**Mohamad Isma'il, S.Si, M.Ec.Dev**





## KATA PENGANTAR

Puji syukur kami panjatkan ke hadirat Tuhan YME atas perkenan-Nya sehingga kami dapat menyelesaikan publikasi tahunan ini dengan baik.

Kecamatan Taman Dalam Angka 2023 merupakan publikasi tahunan yang menyajikan berbagai macam data dan informasi tentang keadaan geografis, demografis, serta keadaan sosial dan perekonomian kecamatan secara umum.

Data statistik yang disajikan dalam publikasi ini diperoleh dari kegiatan statistik yang dilakukan oleh BPS dan kompilasi data dari instansi/dinas pemerintah/swasta.

Walau telah diolah dan disajikan dengan baik, kami menyadari bahwa publikasi ini masih memiliki kekurangan dan kesalahan. Karenanya, kami sangat mengharapkan usulan dan saran yang konstruktif dari para pengguna data.

Akhirnya, kepada semua pihak yang telah memberikan bantuan sampai terwujudnya publikasi ini, kami ucapkan terimakasih dan penghargaan setinggi-tingginya dengan harapan jalinan kerja sama yang selama ini terbina, senantiasa selalu dipertahankan.

Sidoarjo, 26 September 2023

Kepala BPS

Kabupaten Sidoarjo

**Mohamad Isma'il, S.Si, M.Ec.Dev**



## DAFTAR ISI

	Halaman
Kata Pengantar .....	xii
Daftar Isi .....	xiii
Daftar Tabel .....	xv
Daftar Gambar .....	xxi
Penjelasan Umum .....	xxiii
Daftar Singkatan .....	xxv
1. Geografi dan Iklim.....	1
2. Pemerintahan .....	7
3. Penduduk.....	15
4. Sosial dan Kesejahteraan Rakyat.....	23
5. Pertanian .....	45
6. Pariwisata, Transportasi, dan Komunikasi .....	61
7. Perbankan, Koperasi, dan Perdagangan.....	65





## DAFTAR TABEL

Halaman

### 1. GEOGRAFI DAN IKLIM

#### 1.1 KEADAAN GEOGRAFI

1.1.1	Luas Wilayah dan Ketinggian Wilayah Menurut Desa/Kelurahan di Kecamatan Taman Tahun 2022.....	4
1.1.2	Jarak Tempuh ke Ibukota Kecamatan dan Ketinggian Wilayah Menurut Desa/Kelurahan di Kecamatan Taman Tahun 2022 .....	5

### 2. PEMERINTAHAN

#### 2.1 WILAYAH ADMINISTRATIF

2.1.1	Jumlah Rukun Warga (RW), Rukun Tetangga (RT), dan Kepala Keluarga (KK) Menurut Desa/Kelurahan di Kecamatan Taman Tahun 2022 .....	10
-------	---	----

#### 2.2 SUMBER DAYA MANUSIA

2.2.1	Jumlah Pegawai Negeri Sipil Pemerintah Daerah Kecamatan Taman Menurut Tingkat Kepangkatan dan Jenis Kelamin Tahun 2021-2022 .....	11
2.2.2	Jumlah Pegawai Negeri Sipil Pemerintah Daerah Kecamatan Taman Menurut Tingkat Pendidikan dan Jenis Kelamin, 2022 .....	13

### 3. PENDUDUK

3.1	Jumlah Penduduk menurut Jenis Kelamin Hasil Registrasi Penduduk Desember Tahun 2022 .....	18
3.2	Jumlah Kepala Keluarga menurut Jenis Kelamin di Hasil Registrasi Penduduk Desember Tahun 2022.....	20
3.3	Jumlah Penduduk menurut Agama yang Dianut Hasil Registrasi Penduduk Desember Tahun 2022.....	21

## 4. SOSIAL DAN KESEJAHTERAAN RAKYAT

### 4.1 PENDIDIKAN

4.1.1	Banyaknya Sekolah, Bilik, Kelas, Guru, dan Murid Taman Kanak-Kanak Swasta Menurut Desa/Kelurahan di Kecamatan Taman Tahun Ajaran 2022/2023 .....	26
4.1.2	Banyaknya Sekolah, Bilik, Kelas, Guru, dan Murid Taman Kanak-Kanak Di Bawah Kementerian Agama Menurut Desa/Kelurahan di Kecamatan Taman Tahun Ajaran 2022/2023.....	27
4.1.3	Banyaknya Sekolah, Bilik, Kelas, Guru, dan Murid Sekolah Dasar/Sederajat Negeri Menurut Desa/Kelurahan di Kecamatan Taman Tahun Ajaran 2022/2023 .....	28
4.1.4	Banyaknya Sekolah, Bilik, Kelas, Guru, dan Murid Sekolah Dasar/Sederajat Swasta Menurut Desa/Kelurahan di Kecamatan Taman Tahun Ajaran 2022/2023 .....	29
4.1.5	Banyaknya Sekolah, Bilik, Kelas, Guru, dan Murid Sekolah Dasar/Sederajat Di Bawah Kementerian Agama Menurut Desa/Kelurahan di Kecamatan Taman Tahun Ajaran 2022/2023.....	30
4.1.6	Banyaknya Sekolah, Bilik, Kelas, Guru, dan Murid Sekolah Menengah Pertama/Sederajat Negeri Menurut Desa/Kelurahan di Kecamatan Taman Tahun Ajaran 2022/2023 .....	31
4.1.7	Banyaknya Sekolah, Bilik, Kelas, Guru, dan Murid Sekolah Menengah Pertama/Sederajat Swasta Menurut Desa/Kelurahan di Kecamatan Taman Tahun Ajaran 2022/2023 .....	32
4.1.8	Banyaknya Sekolah, Bilik, Kelas, Guru, dan Murid Sekolah Menengah Pertama/Sederajat Di Bawah Kementerian Agama Menurut Desa/Kelurahan di Kecamatan Taman Tahun Ajaran 2022/2023 .....	33
4.1.9	Banyaknya Sekolah, Bilik, Kelas, Guru, dan Murid Sekolah Menengah Atas/Sederajat Negeri di Kecamatan Taman Tahun Ajaran 2022/2023.....	34
4.1.10	Banyaknya Sekolah, Bilik, Kelas, Guru, dan Murid Sekolah Menengah Atas/Sederajat Swasta di Kecamatan Taman Tahun Ajaran 2022/2023.....	35

4.1.11	Banyaknya Sekolah, Bilik, Kelas, Guru, dan Murid Sekolah Menengah Atas/Sederajat di Bawah Kementerian Agama di Kecamatan Taman Tahun Ajaran 2022/2023 .....	36
4.1.12	Banyaknya Sekolah, Bilik, Kelas, Guru, dan Murid Sekolah Menengah Kejuruan/Sederajat Negeri di Kecamatan Taman Tahun Ajaran 2022/2023.....	37
4.1.13	Banyaknya Sekolah, Bilik, Kelas, Guru, dan Murid Sekolah Menengah Kejuruan/Sederajat Swasta di Kecamatan Taman Tahun Ajaran 2022/2023 .....	38
<b>4.2</b>	<b>KESEHATAN</b>	
4.2.1	Sarana Kesehatan Menurut Desa/Kelurahan di Kecamatan Taman Tahun 2022 .....	39
4.2.2	Banyaknya Tenaga Medis dan Paramedis di Puskesmas Menurut Jenis Kelamin di Kecamatan Taman Tahun 2022.....	41
<b>4.3</b>	<b>SOSIAL</b>	
4.3.1	Jumlah Tindak Kejahatan Menurut Jenis Tindak Pidana di Kecamatan Taman Tahun 2021-2022 .....	42
<b>5.</b>	<b>PERTANIAN</b>	
5.1	Luas Panen Tanaman Sayuran dan Buah-buahan Semusim Menurut Jenisnya (Ha) di Kecamatan Taman Tahun 2021-2022.....	48
5.2	Produksi Tanaman Sayuran dan Buah-buahan Semusim Menurut Jenisnya (kuintal) di Kecamatan Taman Tahun 2021-2022.....	50
5.3	Luas Panen Tanaman Biofarmaka Menurut Jenisnya di (m <sup>2</sup> ) Kecamatan Taman Tahun 2021-2022 .....	52
5.4	Produksi Tanaman Biofarmaka Menurut Jenisnya (kg) di Kecamatan Taman Tahun 2021-2022 .....	53
5.5	Luas Panen Tanaman Hias Menurut Jenisnya (m <sup>2</sup> ) di Kecamatan Taman Tahun 2021-2022 .....	54
5.6	Produksi Tanaman Hias Menurut Jenisnya (tangkai) di Kecamatan Taman Tahun 2021-2022 .....	55
5.7	Produksi Buah-Buahan dan Sayuran Tahunan Menurut Jenisnya (kuintal) di Kecamatan Taman Tahun 2021-2022 .....	56

5.8	Luas Tanam dan Luas Panen Padi (Ha) Menurut Desa/Kelurahan di Kecamatan Taman Tahun 2022.....	57
5.9	Luas Tanam dan Luas Panen Palawija (Ha) Menurut Desa/Kelurahan di Kecamatan Taman Tahun 2022.....	58
5.10	Luas Tanaman Tebu Menurut Jenis Intensifikasi (Ha) dan Desa/Kelurahan di Kecamatan Taman Tahun 2022.....	59
<b>6.</b>	<b>INDUSTRI BESAR SEDANG</b>	
6.1	Banyaknya Industri Besar/Sedang Menurut Jenisnya di Kecamatan Taman Tahun 2021-2022 .....	64
<b>7.</b>	<b>PERBANKAN, KOPERASI, DAN PERDAGANGAN</b>	
7.1	Banyaknya Sarana Lembaga Keuangan Bank dan Bukan Bank Menurut Desa/Kelurahan di Kecamatan Taman Tahun 2022 .....	68
7.2	Banyaknya Koperasi Aktif Menurut Desa/Kelurahan dan Jenis Koperasi di Kecamatan Taman Tahun 2022.....	69
7.3	Banyaknya Sarana Perekonomian Menurut Desa/Kelurahan dan Fasilitasnya di Kecamatan Taman Tahun 2022 .....	71

## DAFTAR GAMBAR

	Halaman
1.1 Luas Wilayah Desa/Kelurahan per Total Luas Wilayah Kecamatan (%) Tahun 2022 .....	3
2.1 Jumlah Pegawai Negeri Sipil menurut Tingkat Pendidikan dan Jenis Kelamin di Kantor Kecamatan Taman Tahun 2021-2022.....	9
3.1 Jumlah Penduduk menurut Desa/Kelurahan dan Jenis Kelamin Hasil Registrasi Penduduk Desember Tahun 2022 .....	17
4.1 Jumlah Tenaga Kesehatan menurut Jenisnya di Kecamatan Taman Tahun 2022 .....	25
5.1 Luas Tanam dan Luas Panen Padi Menurut Desa/Kelurahan di Kecamatan Taman (Ha) Tahun 2022 .....	47
6.1 Banyaknya Industri Besar/Sedang Menurut Jenisnya di Kecamatan Taman Tahun 2021-2022 .....	63
7.1 Banyaknya Sarana Lembaga Keuangan Bank dan Bukan Bank di Kecamatan Taman Tahun 2022.....	67



## PENJELASAN UMUM

Tanda-tanda, satuan-satuan, dan lain-lainnya yang digunakan dalam publikasi ini adalah sebagai berikut:

### 1. TANDA-TANDA

Data tidak tersedia .....	: ...
Tidak ada atau nol .....	: -
Data dapat diabaikan .....	: 0
Tanda decimal .....	: ,
Data tidak dapat ditampilkan .....	: NA
Angka estimasi .....	: e
Angka diperbaiki .....	: r
Angka sementara .....	: x
Angka sangat sementara .....	: xx
Angka sangat sangat sementara .....	: xxx

### 2. SATUAN

barel .....	: 158,99 liter = $1/6,2898 \text{ m}^3$
hektar (ha) .....	: $10\,000 \text{ m}^2$
kilometer (km) .....	: 1 000 meter ( <i>m</i> )
knot .....	: 1,8523 km ( <i>km/hour</i> )
kuintal.....	: 100 kg
KWh .....	: 1 000 Watt
MWh .....	: 1 000 KWh
liter (untuk beras) .....	: 0,80 kg
MMSCF .....	: $1/35,3 \text{ m}^3$
metrik ton (m.ton) .....	: 0,98421 long ton = 1 000 kg
ons .....	: 28,31 gram
ton .....	: 1 000 kg

Satuan lain: buah, dus, butir, helai/lembar, kaleng, batang, pulsa, ton kilometer (ton-km), jam, menit, persen (%).

Perbedaan angka di belakang koma disebabkan oleh pembulatan angka.





## DAFTAR SINGKATAN

SI	: Stasiun Iklim
SMPK	: Stasiun Meterologi Pertanian Khusus
t.t	: Tempat tidur
BCG	: Bacillus Calmette Guerin
DPT	: Difteri, Pertusis, Tetanus
TT	: Tetanus Toxoid
IOT	: Industri Obat Tradisional
IKOT	: Industri Kecil Obat Tradisional
Alkes	: Alat kesehatan
PKRT	: Perbekalan Kesehatan Rumah tangga
Kompl	: Komplemen
IRTP	: Industri Pangan Produksi Rumah Tangga
PBF	: Pedagang Besar Farmasi
GFK	: Gudang Farmasi Kab/Kota
RB	: Rumah Bersalin
Pustu	: Puskesmas pembantu
BP	: Balai Pengobatan
TPS	: Tempat Pembuangan Sampah Sementara
Jamkesmas	: Jaminan kesehatan masyarakat miskin
PJKMU	: Program Jaminan Kesehatan Masyarakat Umum
SIUP	: Surat Ijin Usaha Perdagangan
TDP	: Tanda Daftar Perusahaan
API	: Angka Pengenal Importir



1

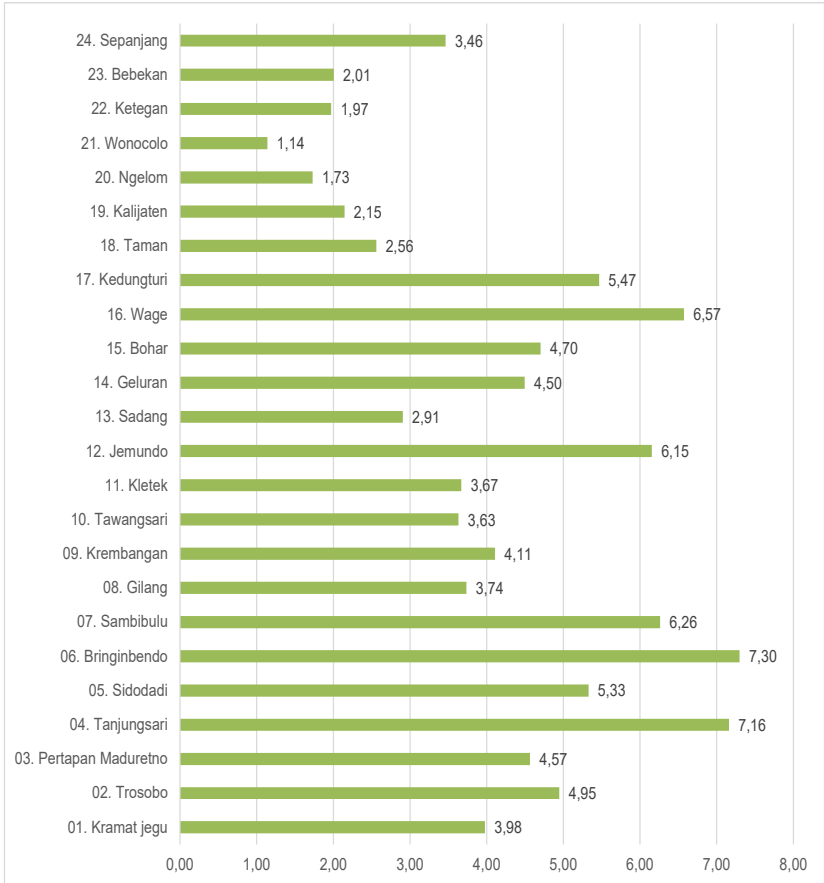
# GEOGRAFI DAN IKLIM





**Gambar**

**1.1 Luas Wilayah Desa/Kelurahan per Total Luas Wilayah Kecamatan (%) Tahun 2022**



Sumber : Berita Acara Bupati Sidoarjo Tanggal 20 Mei 2002

## 1.1 KEADAAN GEOGRAFI

**Tabel 1.1.1** Luas Wilayah dan Ketinggian Wilayah Menurut Desa/ Kelurahan di Kecamatan Taman Tahun 2022

Desa/Kelurahan	Luas (ha)	Luas Desa/Kelurahan per Total Luas Kecamatan (%)
(1)	(2)	(3)
01. Kramat jegu	125,43	3,98
02. Trosobo	156,00	4,95
03. Pertapan Maduretno	143,98	4,57
04. Tanjungsari	225,79	7,16
05. Sidadadi	167,99	5,33
06. Bringinbendo	230,17	7,30
07. Sambibulu	197,44	6,26
08. Gilang	117,81	3,74
09. Krembangan	129,55	4,11
10. Tawang Sari	114,54	3,63
11. Kletek	115,69	3,67
12. Jemundo	194,06	6,15
13. Sadang	91,63	2,91
14. Geluran	141,80	4,50
15. Bohar	148,32	4,70
16. Wage	207,26	6,57
17. Kedungturi	172,37	5,47
18. Taman	80,73	2,56
19. Kalijaten	67,65	2,15
20. Ngelom	54,55	1,73
21. Wonocolo	36,00	1,14
22. Ketegan	62,19	1,97
23. Bebekan	63,27	2,01
24. Sepanjang	109,26	3,46
<b>Kecamatan Taman</b>	<b>3 153,50</b>	<b>100,00</b>

Catatan

...

Sumber

Berita Acara Bupati Sidoarjo Tanggal 20 Mei 2002

**Tabel 1.1.2****Jarak Tempuh ke Ibukota Kecamatan dan Ketinggian Wilayah Menurut Desa/Kelurahan di Kecamatan Taman Tahun 2022**

Desa/Kelurahan	Ketinggian Wilayah (m)	Jarak Tempuh ke Ibukota Kecamatan (km)
(1)	(2)	
01. Kramat jegu	12,00	8,00
02. Trosobo	13,00	7,00
03. Pertapan Maduretno	13,00	10,00
04. Tanjungsari	11,00	6,00
05. Sidodadi	13,00	7,00
06. Bringinbendo	10,00	6,00
07. Sambibulu	10,00	5,00
08. Gilang	11,00	4,00
09. Krembangan	12,00	6,00
10. Tawangsari	11,00	3,00
11. Kletek	8,00	2,00
12. Jemundo	9,00	3,00
13. Sadang	9,00	4,00
14. Geluran	9,00	3,00
15. Bohar	8,00	5,00
16. Wage	8,00	4,00
17. Kedungturi	7,00	3,00
18. Taman	7,00	2,00
19. Kalijaten	10,00	1,00
20. Ngelom	10,00	1,00
21. Wonocolo	11,00	0,25
22. Ketegan	10,00	2,00
23. Bebekan	8,00	1,00
24. Sepanjang	8,00	1,00

Catatan ...

Sumber Berita Acara Bupati Sidoarjo Tanggal 20 Mei 2002





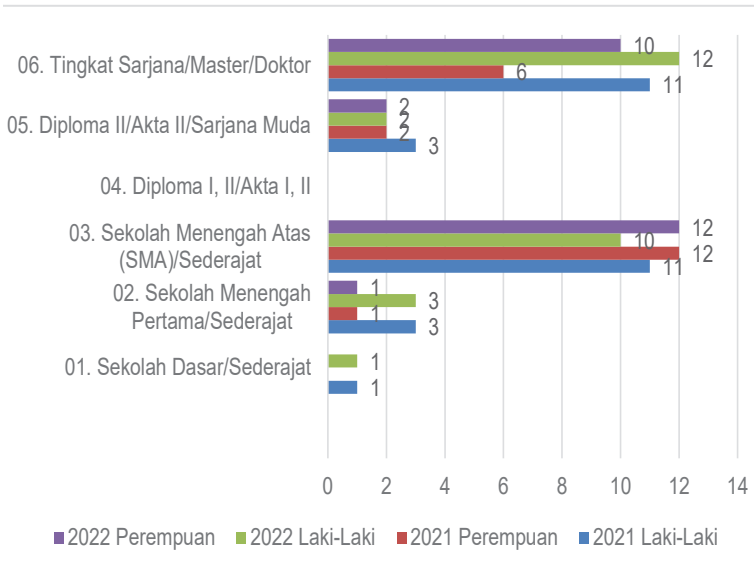
2

# PEMERINTAHAN





**Gambar 2.1** Jumlah Pegawai Negeri Sipil menurut Tingkat Pendidikan dan Jenis Kelamin di Kantor Kecamatan Taman Tahun 2021-2022



Sumber : Kantor Kecamatan Taman

## 2.1 WILAYAH ADMINISTRATIF

**Tabel 2.1.1** Jumlah Rukun Warga (RW), Rukun Tetangga (RT), dan Kepala Keluarga (KK) Menurut Desa/Kelurahan di Kecamatan Taman Tahun 2022

Desa/Kelurahan	Rukun Warga (RW)	Rukun Tetangga (RT)	Kepala Keluarga (KK)
(1)	(2)	(3)	(4)
01. Kramat jegu	11	80	3 803
02. Trosobo	9	45	2 603
03. Pertapan Maduretno	5	17	1 496
04. Tanjungsari	5	31	2 506
05. Sidodadi	8	45	2 866
06. Bringinbendo	7	32	2 947
07. Sambibulu	7	38	3 130
08. Gilang	8	32	1 981
09. Krembangan	4	17	1 547
10. Tawangsari	10	43	2 754
11. Kletek	11	27	2 329
12. Jemundo	5	25	2 146
13. Sadang	4	13	1 328
14. Geluran	6	41	4 316
15. Bohar	10	29	1 806
16. Wage	17	97	6 281
17. Kedungturi	13	48	3 637
18. Taman	3	20	2 272
19. Kalijaten	3	23	2 957
20. Ngelom	4	17	2 093
21. Wonocolo	7	23	2 933
22. Ketegan	3	14	2 191
23. Bebekan	7	25	2 504
24. Sepanjang	8	44	3 453
<b>Kecamatan Taman</b>	<b>175</b>	<b>826</b>	<b>65 879</b>

Catatan

...

Sumber

Dinas Kependudukan dan Pencatatan Sipil Kabupaten Sidoarjo  
Kantor Kecamatan Taman

## 2.2 SUMBER DAYA MANUSIA

**Tabel 2.2.1** Jumlah Pegawai Negeri Sipil Pemerintah Daerah Kecamatan Taman Menurut Tingkat Kepegangatan dan Jenis Kelamin Tahun 2021-2022

Pangkat/Golongan/Ruang	2021		
	Laki-Laki	Perempuan	Jumlah
(1)	(2)	(3)	(4)
<b>Golongan I</b>			
1. I/A (Juru Muda)	-	-	-
2. I/B (Juru Muda Tingkat I)	-	-	-
3. I/C (Juru)	-	-	-
4. I/D (Juru Tingkat I)	-	-	-
<b>Golongan II</b>			
5. II/A (Pengatur Muda)	-	1	1
6. II/B (Pengatur Muda Tingkat I)	3	3	6
7. II/C (Pengatur)	8	4	12
8. II/D (Pengatur Tingkat I)	4	5	9
<b>Golongan III</b>			
9. III/A (Penata Muda)	1	1	2
10. III/B (Penata Muda Tingkat I)	2	1	3
11. III/C (Penata)	2	-	2
12. III/D (Penata Tingkat I)	8	5	13
<b>Golongan IV</b>			
13. IV/A (Pembina)	2	-	2
14. IV/B (Pembina Tingkat I)	-	-	-
15. IV/C (Pembina Utama Muda)	-	-	-
16. IV/E (Pembina Utama)	-	-	-

Lanjutan Tabel 2.2.1

Pangkat/Golongan/Ruang	2022		
	Laki-Laki	Perempuan	Jumlah
(1)	(5)	(6)	(7)
<b>Golongan I</b>			
1. I/A (Juru Muda)	-	-	-
2. I/B (Juru Muda Tingkat I)	-	-	-
3. I/C (Juru)	-	-	-
4. I/D (Juru Tingkat I)	-	-	-
<b>Golongan II</b>			
5. II/A (Pengatur Muda)	-	-	-
6. II/B (Pengatur Muda Tingkat I)	2	1	3
7. II/C (Pengatur)	2	5	7
8. II/D (Pengatur Tingkat I)	7	5	12
<b>Golongan III</b>			
9. III/A (Penata Muda)	3	4	7
10. III/B (Penata Muda Tingkat I)	4	1	5
11. III/C (Penata)	2	4	6
12. III/D (Penata Tingkat I)	7	4	11
<b>Golongan IV</b>			
13. IV/A (Pembina)	2	-	2
14. IV/B (Pembina Tingkat I)	-	-	-
15. IV/C (Pembina Utama Muda)	-	-	-
16. IV/E (Pembina Utama)	-	-	-

Catatan ...  
 Sumber Kantor Kecamatan Taman

**Tabel 2.2.2****Jumlah Pegawai Negeri Sipil Pemerintah Daerah  
Kecamatan Taman Menurut Tingkat Pendidikan dan Jenis  
Kelamin 2022**

Tingkat Pendidikan	2021		Jumlah
	Laki-Laki	Perempuan	
(1)	(2)	(3)	(4)
01. Sekolah Dasar (SD)	1	-	1
02. SMP/Sederajat	3	1	4
03. SMA/Sederajat	11	12	23
04. Diploma I, II/Akta I, II	-	-	0
05. Diploma III/Akta III/ Sarjana Muda	3	2	5
06. Tingkat Sarjana/ Master/Doktor	11	6	17
<b>Jumlah</b>	<b>29</b>	<b>21</b>	<b>50</b>

Lanjutan Tabel 2.2.2

Tingkat Pendidikan	2022		Jumlah
	Laki-Laki	Perempuan	
(1)	(5)	(6)	(7)
01. Sekolah Dasar (SD)	1	-	1
02. SMP/Sederajat	3	1	4
03. SMA/Sederajat	10	12	22
04. Diploma I, II/Akta I, II	-	-	0
05. Diploma III/Akta III/ Sarjana Muda	2	2	4
06. Tingkat Sarjana/ Master/Doktor	12	10	22
<b>Jumlah</b>	<b>28</b>	<b>25</b>	<b>53</b>

Catatan ...  
 Sumber Kantor Kecamatan Taman



3



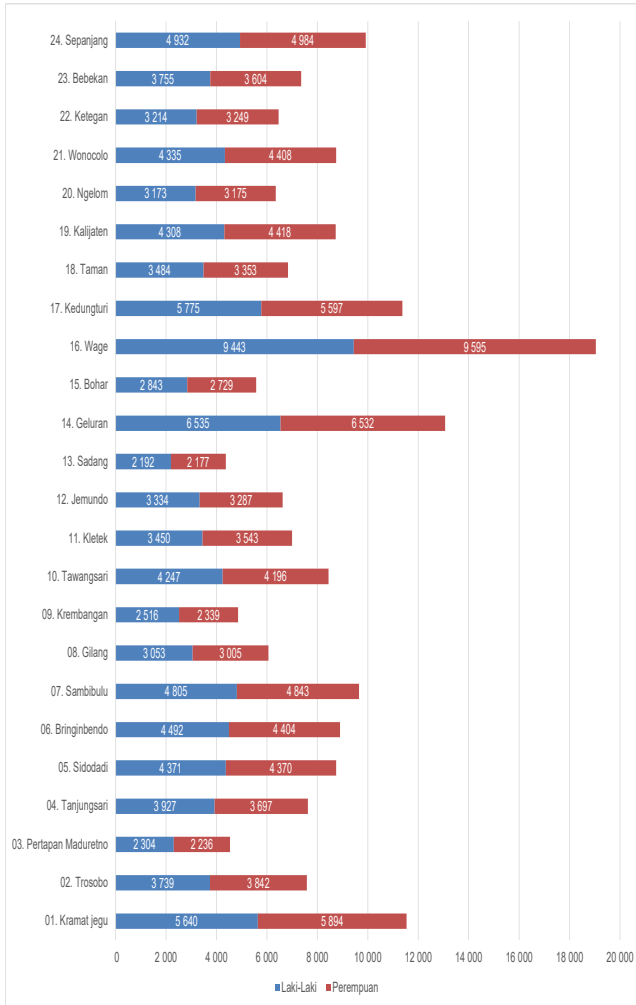
# PENDUDUK DAN MIGRASI





**Gambar**

**3.1 Jumlah Penduduk menurut Desa/Kelurahan dan Jenis Kelamin Hasil Registrasi Penduduk Desember Tahun 2022**



Sumber:

Dinas Kependudukan dan Pencatatan Sipil Kabupaten Sidoarjo

**Tabel 3.1****Jumlah Penduduk menurut Jenis Kelamin Hasil Registrasi Penduduk Desember Tahun 2022**

Desa/Kelurahan	Penduduk		
	Laki-Laki	Perempuan	Jumlah
(1)	(2)	(3)	(4)
01. Kramat jegu	5 640	5 894	13 284
02. Trosobo	3 739	3 842	8 168
03. Pertapan Maduretno	2 304	2 236	4 404
04. Tanjungsari	3 927	3 697	7 624
05. Sidodadi	4 371	4 370	8 741
06. Bringinbendo	4 492	4 404	8 896
07. Sambibulu	4 805	4 843	9 648
08. Gilang	3 053	3 005	5 948
09. Krembangan	2 516	2 339	4 855
10. Tawangsari	4 247	4 196	8 443
11. Kletek	3 450	3 543	6 993
12. Jemundo	3 334	3 287	6 381
13. Sadang	2 192	2 177	4 369
14. Geluran	6 535	6 532	13 067
15. Bohar	2 843	2 729	5 428
16. Wage	9 443	9 595	19 038
17. Kedungturi	5 775	5 597	11 372
18. Taman	3 484	3 353	6 837
19. Kalijaten	4 308	4 418	8 726
20. Ngelom	3 173	3 175	6 348
21. Wonocolo	4 335	4 408	8 743
22. Ketegan	3 214	3 249	6 463
23. Bebekan	3 755	3 604	7 359
24. Sepanjang	4 932	4 984	9 916
<b>Kecamatan Taman</b>	<b>103 927</b>	<b>99 477</b>	<b>201 051</b>

Lanjutan Tabel 3.1

Desa/Kelurahan	Persentase Penduduk	Kepadatan Penduduk (per Km <sup>2</sup> )	Rasio Jenis Kelamin Penduduk
(1)	(5)	(6)	(7)
01. Kramat jegu	6,61	10 590,77	96
02. Trosobo	4,06	5 235,90	97
03. Pertapan Maduretno	2,19	3 058,76	103
04. Tanjungsari	3,79	3 376,59	106
05. Sidodadi	4,35	5 203,29	100
06. Bringinbendo	4,42	3 864,97	102
07. Sambibulu	4,80	4 886,55	99
08. Gilang	2,96	5 048,81	102
09. Krembangan	2,41	3 747,59	108
10. Tawangsari	4,20	7 371,22	101
11. Kletek	3,48	6 044,60	97
12. Jemundo	3,17	3 288,16	101
13. Sadang	2,17	4 768,09	101
14. Geluran	6,50	9 215,09	100
15. Bohar	2,70	3 659,65	104
16. Wage	9,47	9 185,56	98
17. Kedungturi	5,66	6 597,44	103
18. Taman	3,40	8 468,97	104
19. Kalijaten	4,34	12 898,74	98
20. Ngelom	3,16	11 637,03	100
21. Wonocolo	4,35	24 286,11	98
22. Ketegan	3,21	10 392,35	99
23. Bebekan	3,66	11 631,10	104
24. Sepanjang	4,93	9 075,60	99
<b>Kecamatan Taman</b>	<b>100,00</b>	<b>6 375,49</b>	<b>104</b>

Catatan: ...

Sumber: Dinas Kependudukan dan Pencatatan Sipil Kabupaten Sidoarjo

**Tabel 3.2****Jumlah Kepala Keluarga menurut Jenis Kelamin di Hasil Registrasi Penduduk Desember Tahun 2022**

Desa/Kelurahan	Jenis Kelamin/Sex		
	Laki-Laki	Perempuan	Jumlah
(1)	(2)	(3)	(4)
01. Kramat jegu	5 640	5 894	11 534
02. Trosobo	3 739	3 842	7 581
03. Pertapan Maduretno	2 304	2 236	4 540
04. Tanjungsari	3 927	3 697	7 624
05. Sidodadi	4 371	4 370	8 741
06. Bringinbendo	4 492	4 404	8 896
07. Sambibulu	4 805	4 843	9 648
08. Gilang	3 053	3 005	6 058
09. Krembangan	2 516	2 339	4 855
10. Tawang Sari	4 247	4 196	8 443
11. Kletek	3 450	3 543	6 993
12. Jemundo	3 334	3 287	6 621
13. Sadang	2 192	2 177	4 369
14. Geluran	6 535	6 532	13 067
15. Bohar	2 843	2 729	5 572
16. Wage	9 443	9 595	19 038
17. Kedungturi	5 775	5 597	11 372
18. Taman	3 484	3 353	6 837
19. Kalijaten	4 308	4 418	8 726
20. Ngelom	3 173	3 175	6 348
21. Wonocolo	4 335	4 408	8 743
22. Ketegan	3 214	3 249	6 463
23. Bebekan	3 755	3 604	7 359
24. Sepanjang	4 932	4 984	9 916
<b>Kecamatan Taman</b>	<b>99 867</b>	<b>99 477</b>	<b>199 344</b>

Catatan: ...

Sumber: Dinas Kependudukan dan Pencatatan Sipil Kabupaten Sidoarjo

**Tabel 3.3****Jumlah Penduduk menurut Agama yang Dianut Hasil Registrasi Penduduk Desember Tahun 2022**

Desa/Kelurahan	Agama			
	Islam	Kristen	Katolik	Hindu
(1)	(2)	(3)	(4)	(5)
01. Kramat jegu	10 635	597	210	79
02. Trosobo	7 163	296	92	3
03. Pertapan Maduretno	4 513	14	11	2
04. Tanjungsari	7 586	15	19	-
05. Sidodadi	7 842	560	255	28
06. Bringinbendo	8 687	164	37	4
07. Sambibulu	9 557	66	25	-
08. Gilang	5 895	87	60	9
09. Krembangan	4 846	4	-	5
10. Tawangsari	8 100	236	106	1
11. Kletek	6 717	167	75	5
12. Jemundo	6 564	32	22	-
13. Sadang	4 311	39	14	-
14. Geluran	11 851	760	360	45
15. Bohar	5 387	146	39	-
16. Wage	17 252	1 008	630	123
17. Kedungturi	10 752	325	252	32
18. Taman	6 750	62	20	-
19. Kalijaten	8 071	431	166	7
20. Ngelom	6 280	36	13	-
21. Wonocolo	8 384	227	75	-
22. Ketegan	6 202	182	70	-
23. Bebekan	7 108	183	54	1
24. Sepanjang	9 576	213	115	9
<b>Jumlah</b>	<b>190 029</b>	<b>5 850</b>	<b>2 720</b>	<b>353</b>

Lanjutan Tabel 3.3

Desa/Kelurahan	Agama		
	Budha	Konghucu	Kepercayaan
(1)	(6)	(7)	(8)
01. Kramat jegu	12	-	1
02. Trosobo	26	-	1
03. Pertapan Maduretno	-	-	-
04. Tanjungsari	4	-	-
05. Sidodadi	54	2	-
06. Bringinbendo	4	-	-
07. Sambibulu	-	-	-
08. Gilang	7	-	-
09. Krembangan	-	-	-
10. Tawangsari	-	-	-
11. Kletek	29	-	-
12. Jemundo	3	-	-
13. Sadang	5	-	-
14. Geluran	50	1	-
15. Bohar	-	-	-
16. Wage	22	-	3
17. Kedungturi	11	-	-
18. Taman	5	-	-
19. Kalijaten	44	7	-
20. Ngelom	18	1	-
21. Wonocolo	40	17	-
22. Ketegan	9	-	-
23. Bebekan	13	-	-
24. Sepanjang	1	-	2
<b>Jumlah</b>	<b>357</b>	<b>28</b>	<b>7</b>


Catatan: ...

Sumber: Dinas Kependudukan dan Pencatatan Sipil Kabupaten Sidoarjo



4

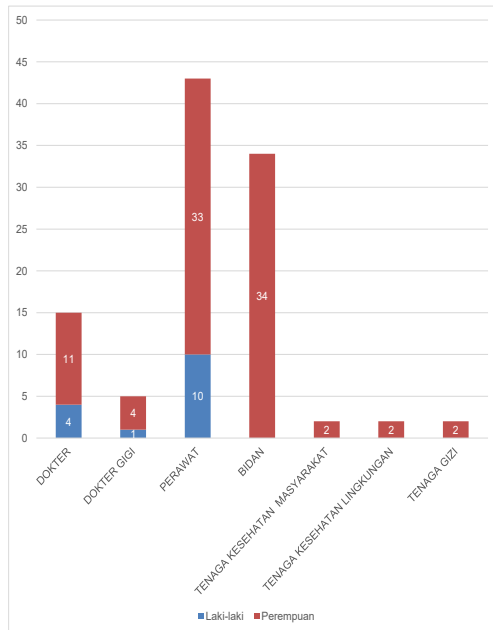
# SOSIAL DAN KESEJAHTERAAN





**Gambar 4.1**

**Jumlah Tenaga Kesehatan menurut Jenisnya di Kecamatan Taman Tahun 2022**



Sumber: Publikasi Profil Kesehatan Kabupaten Sidoarjo Tahun 2022

## 4.1 PENDIDIKAN

**Tabel 4.1.1** Banyaknya Sekolah, Bilik, Kelas, Guru, dan Murid Taman Kanak-Kanak Swasta Menurut Desa/Kelurahan di Kecamatan Taman Tahun Ajaran 2022/2023

Desa/Kelurahan	Sekolah	Rombel	Kelas	Guru	Murid
(1)	(2)	(3)	(4)	(5)	(6)
01. Kramat jegu	4	13	14	13	167
02. Trosobo	3	9	9	9	82
03. Pertapan Maduretno	1	2	3	2	19
04. Tanjungsari	1	4	5	5	43
05. Sidodadi	5	15	18	14	202
06. Bringinbendo	6	26	26	27	367
07. Sambibulu	5	23	24	23	315
08. Gilang	3	9	9	9	105
09. Krembangan	1	4	4	4	51
10. Tawangsari	4	16	18	16	227
11. Kletek	4	15	16	16	232
12. Jemundo	2	6	6	6	122
13. Sadang	-	-	-	-	-
14. Geluran	6	20	23	19	329
15. Bohar	1	5	5	5	68
16. Wage	8	38	41	43	561
17. Kedungturi	3	13	14	14	225
18. Taman	2	5	8	5	87
19. Kalijaten	4	10	14	14	134
20. Ngelom	3	12	10	14	209
21. Wonocolo	3	9	11	12	130
22. Ketegan	4	11	17	12	166
23. Bebekan	4	17	18	25	270
24. Sepanjang	4	14	12	16	241
<b>Kecamatan Taman</b>	<b>81</b>	<b>296</b>	<b>325</b>	<b>323</b>	<b>4 352</b>

Catatan:

...

Sumber: Data Pokok Pendidikan Dasar dan Menengah (Dapodikdasmen), Kementerian Pendidikan dan Kebudayaan

**Tabel 4.1.2****Banyaknya Sekolah, Bilik, Kelas, Guru, dan Murid Taman Kanak-Kanak Di Bawah Kementerian Agama Menurut Desa/Kelurahan di Kecamatan Taman Tahun Ajaran 2022/2023**

Desa/Kelurahan	Sekolah	Rombel	Kelas	Guru	Murid
(1)	(2)	(3)	(4)	(5)	(6)
01. Kramat jegu	3	-	14	23	244
02. Trosobo	2	-	6	14	117
03. Pertapan Maduretno	1	-	3	6	65
04. Tanjungsari	1	-	3	9	62
05. Sidodadi	2	-	5	9	45
06. Bringinbendo	1	-	3	7	63
07. Sambibulu	-	-	-	-	-
08. Gilang	-	-	-	-	-
09. Krembangan	1	-	3	7	62
10. Tawangsari	-	-	-	-	-
11. Kletek	-	-	-	-	-
12. Jemundo	1	-	3	5	18
13. Sadang	1	-	3	6	83
14. Geluran	-	-	-	-	-
15. Bohar	1	-	3	7	55
16. Wage	1	-	3	7	139
17. Kedungturi	1	-	3	4	43
18. Taman	-	-	-	-	-
19. Kalijaten	3	-	9	14	163
20. Ngelom	-	-	-	-	-
21. Wonocolo	-	-	-	-	-
22. Ketegan	-	-	-	-	-
23. Bebekan	1	-	6	9	74
24. Sepanjang	-	-	-	-	-
<b>Kecamatan Taman</b>	<b>20</b>	<b>-</b>	<b>67</b>	<b>127</b>	<b>1 233</b>

Catatan:

Sumber: Kementerian Agama Kabupaten Sidoarjo

**Tabel 4.1.3****Banyaknya Sekolah, Bilik, Kelas, Guru, dan Murid Sekolah Dasar/Sederajat Negeri Menurut Desa/Kelurahan di Kecamatan Taman Tahun Ajaran 2022/2023**

Desa/Kelurahan	Sekolah	Rombel	Kelas	Guru	Murid
(1)	(2)	(3)	(4)	(5)	(6)
01. Kramat jegu	2	26	19	29	739
02. Trosobo	2	18	19	24	435
03. Pertapan Maduretno	1	9	12	12	244
04. Tanjungsari	2	19	18	22	480
05. Sidodadi	2	24	25	30	670
06. Bringinbendo	2	21	22	26	566
07. Sambibulu	1	14	15	18	323
08. Gilang	2	15	13	19	255
09. Krembangan	1	12	10	17	284
10. Tawangsari	2	36	32	41	949
11. Kletek	1	6	8	8	115
12. Jemundo	2	20	22	25	577
13. Sadang	1	6	10	9	130
14. Geluran	3	49	39	62	1 465
15. Bohar	1	6	6	7	163
16. Wage	2	39	23	52	1 178
17. Kedungturi	1	22	19	27	591
18. Taman	1	6	6	8	74
19. Kalijaten	1	7	8	8	196
20. Ngelom	1	6	6	8	166
21. Wonocolo	3	24	24	29	516
22. Ketegan	2	22	21	26	510
23. Bebekan	1	10	12	12	232
24. Sepanjang	2	21	14	25	533
<b>Kecamatan Taman</b>	<b>39</b>	<b>438</b>	<b>403</b>	<b>544</b>	<b>11 391</b>

Catatan:

Sumber: Data Pokok Pendidikan Dasar dan Menengah (Dapodikdasmen), Kementerian Pendidikan dan Kebudayaan

**Tabel 4.1.4****Banyaknya Sekolah, Bilik, Kelas, Guru, dan Murid Sekolah Dasar/Sederajat Swasta Menurut Desa/Kelurahan di Kecamatan Taman Tahun Ajaran 2022/2023**

Desa/Kelurahan	Sekolah	Rombel	Kelas	Guru	Murid
(1)	(2)	(3)	(4)	(5)	(6)
01. Kramat jegu	1	7	8	10	129
02. Trosobo	-	-	-	-	-
03. Pertapan Maduretno	-	-	-	-	-
04. Tanjungsari	-	-	-	-	-
05. Sidodadi	1	6	8	4	187
06. Bringinbendo	1	4	4	6	77
07. Sambibulu	-	-	-	-	-
08. Gilang	-	-	-	-	-
09. Krembangan	-	-	-	-	-
10. Tawangsari	-	-	-	-	-
11. Kletek	-	-	-	-	-
12. Jemundo	-	-	-	-	-
13. Sadang	-	-	-	-	-
14. Geluran	-	-	-	-	-
15. Bohar	-	-	-	-	-
16. Wage	2	44	47	69	1 137
17. Kedungturi	-	-	-	-	-
18. Taman	3	49	54	73	1 332
19. Kalijaten	-	-	-	-	-
20. Ngelom	-	-	-	-	-
21. Wonocolo	1	12	14	17	294
22. Ketegan	1	13	8	17	381
23. Bebekan	-	-	-	-	-
24. Sepanjang	-	-	-	-	-
<b>Kecamatan Taman</b>	<b>10</b>	<b>135</b>	<b>143</b>	<b>196</b>	<b>3 537</b>

Catatan:

Sumber: Data Pokok Pendidikan Dasar dan Menengah (Dapodikdasmen), Kementerian Pendidikan dan Kebudayaan

**Tabel 4.1.5**

**Banyaknya Sekolah, Bilik, Kelas, Guru, dan Murid Sekolah Dasar/Sederajat Di Bawah Kementerian Agama Menurut Desa/Kelurahan di Kecamatan Taman Tahun Ajaran 2022/2023**

Desa/Kelurahan	Sekolah	Rombel	Kelas	Guru	Murid
(1)	(2)	(3)	(4)	(5)	(6)
01. Kramat jegu	-	-	-	-	-
02. Trosobo	-	-	-	-	-
03. Pertapan Maduretno	-	-	-	-	-
04. Tanjungsari	-	-	-	-	-
05. Sidodadi	-	-	-	-	-
06. Bringinbendo	-	-	-	-	-
07. Sambibulu	-	-	-	-	-
08. Gilang	-	-	-	-	-
09. Krembangan	-	-	-	-	-
10. Tawangsari	-	-	-	-	-
11. Kletek	-	-	-	-	-
12. Jemundo	-	-	-	-	-
13. Sadang	-	-	-	-	-
14. Geluran	-	-	-	-	-
15. Bohar	-	-	-	-	-
16. Wage	-	-	-	-	-
17. Kedungturi	-	-	-	-	-
18. Taman	-	-	-	-	-
19. Kalijaten	-	-	-	-	-
20. Ngelom	-	-	-	-	-
21. Wonocolo	-	-	-	-	-
22. Ketegan	-	-	-	-	-
23. Bebekan	-	-	-	-	-
24. Sepanjang	-	-	-	-	-
<b>Kecamatan Taman</b>	<b>-</b>	<b>-</b>	<b>-</b>	<b>-</b>	<b>-</b>

Catatan: ...

Sumber: Kementerian Agama Kabupaten Sidoarjo



**Tabel 4.1.6****Banyaknya Sekolah, Bilik, Kelas, Guru, dan Murid Sekolah Menengah Pertama/Sederajat Negeri Menurut Desa/Kelurahan di Kecamatan Taman Tahun Ajaran 2022/2023**

Desa/Kelurahan	Sekolah	Rombel	Kelas	Guru	Murid
(1)	(2)	(3)	(4)	(5)	(6)
01. Kramat jegu	-	-	-	-	-
02. Trosobo	-	-	-	-	-
03. Pertapan Maduretno	-	-	-	-	-
04. Tanjungsari	-	-	-	-	-
05. Sidodadi	-	-	-	-	-
06. Bringinbendo	-	-	-	-	-
07. Sambibulu	-	-	-	-	-
08. Gilang	-	-	-	-	-
09. Krembangan	-	-	-	-	-
10. Tawangsari	-	-	-	-	-
11. Kletek	1	24	24	39	793
12. Jemundo	1	33	33	55	1 154
13. Sadang	-	-	-	-	-
14. Geluran	-	-	-	-	-
15. Bohar	-	-	-	-	-
16. Wage	-	-	-	-	-
17. Kedungturi	-	-	-	-	-
18. Taman	-	-	-	-	-
19. Kalijaten	-	-	-	-	-
20. Ngelom	-	-	-	-	-
21. Wonocolo	-	-	-	-	-
22. Ketegan	1	32	37	52	1 123
23. Bebekan	-	-	-	-	-
24. Sepanjang	-	-	-	-	-
<b>Kecamatan Taman</b>	<b>3</b>	<b>89</b>	<b>94</b>	<b>146</b>	<b>3 070</b>

Catatan:

Sumber: Data Pokok Pendidikan Dasar dan Menengah (Dapodikdasmen), Kementerian Pendidikan dan Kebudayaan

**Tabel 4.1.7****Banyaknya Sekolah, Bilik, Kelas, Guru, dan Murid Sekolah Menengah Pertama/Sederajat Swasta Menurut Desa/Kelurahan di Kecamatan Taman Tahun Ajaran 2022/2023**

Desa/Kelurahan	Sekolah	Rombel	Kelas	Guru	Murid
(1)	(2)	(3)	(4)	(5)	(6)
01. Kramat jegu	-	-	-	-	-
02. Trosobo	-	-	-	-	-
03. Pertapan Maduretno	-	-	-	-	-
04. Tanjungsari	-	-	-	-	-
05. Sidodadi	-	-	-	-	-
06. Bringinbendo	1	27	15	29	817
07. Sambibulu	-	-	-	-	-
08. Gilang	-	-	-	-	-
09. Krembangan	1	3	6	5	23
10. Tawangsari	1	25	26	39	804
11. Kletek	1	3	3	5	23
12. Jemundo	-	-	-	-	-
13. Sadang	-	-	-	-	-
14. Geluran	-	-	-	-	-
15. Bohar	1	17	19	21	573
16. Wage	1	6	6	17	172
17. Kedungturi	1	8	8	10	232
18. Taman	-	-	-	-	70
19. Kalijaten	1	3	4	9	1 345
20. Ngelom	2	41	51	66	428
21. Wonocolo	2	15	21	28	111
22. Ketegan	2	6	10	15	213
23. Bebekan	1	7	11	24	-
24. Sepanjang	-	-	-	-	-
<b>Kecamatan Taman</b>	<b>15</b>	<b>161</b>	<b>180</b>	<b>268</b>	<b>4 811</b>

Catatan:

Sumber: Data Pokok Pendidikan Dasar dan Menengah (Dapodikdasmen), Kementerian Pendidikan dan Kebudayaan

**Tabel 4.1.8****Banyaknya Sekolah, Bilik, Kelas, Guru, dan Murid Sekolah Menengah Pertama/Sederajat Di Bawah Kementerian Agama Menurut Desa/Kelurahan di Kecamatan Taman Tahun Ajaran 2022/2023**

Desa/Kelurahan	Sekolah	Rombel	Kelas	Guru	Murid
(1)	(2)	(3)	(4)	(5)	(6)
01. Kramat jegu	-	-	-	-	-
02. Trosobo	-	-	-	-	-
03. Pertapan Maduretno	-	-	-	-	-
04. Tanjungsari	-	-	-	-	-
05. Sidadadi	1	-	9	27	406
06. Bringinbendo	-	-	-	-	-
07. Sambibulu	1	-	6	18	175
08. Gilang	-	-	-	-	-
09. Krembangan	1	-	3	7	96
10. Tawangsari	-	-	-	-	-
11. Kletek	-	-	-	-	-
12. Jemundo	-	-	-	-	-
13. Sadang	-	-	-	-	-
14. Geluran	1	-	6	14	175
15. Bohar	-	-	-	-	-
16. Wage	-	-	-	-	-
17. Kedungturi	-	-	-	-	-
18. Taman	-	-	-	-	-
19. Kalijaten	-	-	-	-	-
20. Ngelom	-	-	-	-	-
21. Wonocolo	-	-	-	-	-
22. Ketegan	-	-	-	-	-
23. Bebekan	1	-	9	22	355
24. Sepanjang	-	-	-	-	-
<b>Kecamatan Taman</b>	<b>5</b>	<b>-</b>	<b>33</b>	<b>88</b>	<b>1 207</b>

Catatan:

Sumber: Kementerian Agama Kabupaten Sidoarjo

**Tabel 4.1.9****Banyaknya Sekolah, Bilik, Kelas, Guru, dan Murid Sekolah Menengah Atas/Sederajat Negeri di Kecamatan Taman Tahun Ajaran 2022/2023**

Desa/Kelurahan	Sekolah	Rombel	Kelas	Guru	Murid
(1)	(2)	(3)	(4)	(5)	(6)
01. Kramat jegu	-	-	-	-	-
02. Trosobo	-	-	-	-	-
03. Pertapan Maduretno	-	-	-	-	-
04. Tanjungsari	1	32	33	52	1 113
05. Sidodadi	-	-	-	-	-
06. Bringinbendo	-	-	-	-	-
07. Sambibulu	-	-	-	-	-
08. Gilang	-	-	-	-	-
09. Krembangan	-	-	-	-	-
10. Tawangsari	-	-	-	-	-
11. Kletek	-	-	-	-	-
12. Jemundo	-	-	-	-	-
13. Sadang	-	-	-	-	-
14. Geluran	-	-	-	-	-
15. Bohar	-	-	-	-	-
16. Wage	-	-	-	-	-
17. Kedungturi	-	-	-	-	-
18. Taman	-	-	-	-	-
19. Kalijaten	-	-	-	-	-
20. Ngelom	-	-	-	-	-
21. Wonocolo	-	-	-	-	-
22. Ketegan	-	-	-	-	-
23. Bebekan	-	-	-	-	-
24. Sepanjang	-	-	-	-	-
<b>Kecamatan Taman</b>	<b>1</b>	<b>32</b>	<b>33</b>	<b>52</b>	<b>1 113</b>

Catatan: ....

Sumber: Data Pokok Pendidikan Dasar dan Menengah (Dapodikdasmen), Kementerian Pendidikan dan Kebudayaan

**Tabel 4.1.10****Banyaknya Sekolah, Bilik, Kelas, Guru, dan Murid Sekolah Menengah Atas/Sederajat Swasta di Kecamatan Taman Tahun Ajaran 2022/2023**

Desa/Kelurahan	Sekolah	Rombel	Kelas	Guru	Murid
(1)	(2)	(3)	(4)	(5)	(6)
01. Kramat jegu	-	-	-	-	-
02. Trosobo	-	-	-	-	-
03. Pertapan Maduretno	-	-	-	-	-
04. Tanjungsari	-	-	-	-	-
05. Sidodadi	-	-	-	-	-
06. Bringinbendo	-	-	-	-	-
07. Sambibulu	-	-	-	-	-
08. Gilang	-	-	-	-	-
09. Krembangan	-	-	-	-	-
10. Tawangsari	-	-	-	-	-
11. Kletek	-	-	-	-	-
12. Jemundo	-	-	-	-	-
13. Sadang	-	-	-	-	-
14. Geluran	-	-	-	-	-
15. Bohar	-	-	-	-	-
16. Wage	1	3	3	5	69
17. Kedungturi	-	-	-	-	-
18. Taman	-	-	-	-	-
19. Kalijaten	1	6	6	14	130
20. Ngelom	1	36	36	55	1 449
21. Wonocolo	-	-	-	-	-
22. Ketegan	2	23	48	42	655
23. Bebekan	1	6	10	17	122
24. Sepanjang	-	-	-	-	-
<b>Kecamatan Taman</b>	<b>6</b>	<b>74</b>	<b>103</b>	<b>133</b>	<b>2 425</b>

Catatan: ....

Sumber: Data Pokok Pendidikan Dasar dan Menengah (Dapodikdasmen), Kementerian Pendidikan dan Kebudayaan

**Tabel 4.1.11****Banyaknya Sekolah, Bilik, Kelas, Guru, dan Murid Sekolah Menengah Atas/Sederajat di Bawah Kementerian Agama di Kecamatan Taman Tahun Ajaran 2022/2023**

Desa/Kelurahan	Sekolah	Rombel	Kelas	Guru	Murid
(1)	(2)	(3)	(4)	(5)	(6)
01. Kramat jegu	-	-	-	-	-
02. Trosobo	-	-	-	-	-
03. Pertapan Maduretno	-	-	-	-	-
04. Tanjungsari	-	-	-	-	-
05. Sidodadi	-	-	-	-	-
06. Bringinbendo	-	-	-	-	-
07. Sambibulu	-	-	-	-	-
08. Gilang	-	-	-	-	-
09. Krembangan	1	-	3	7	52
10. Tawangsari	-	-	-	-	-
11. Kletek	-	-	-	-	-
12. Jemundo	-	-	-	-	-
13. Sadang	-	-	-	-	-
14. Geluran	1	-	3	15	94
15. Bohar	-	-	-	-	-
16. Wage	-	-	-	-	-
17. Kedungturi	-	-	-	-	-
18. Taman	-	-	-	-	-
19. Kalijaten	-	-	-	-	-
20. Ngelom	1	-	6	21	146
21. Wonocolo	-	-	-	-	-
22. Ketegan	-	-	-	-	-
23. Bebekan	1	-	6	20	179
24. Sepanjang	-	-	-	-	-
<b>Kecamatan Taman</b>	<b>4</b>	<b>-</b>	<b>18</b>	<b>63</b>	<b>471</b>

Catatan: ....

Sumber: Data Pokok Pendidikan Dasar dan Menengah (Dapodikdasmen), Kementerian Pendidikan dan Kebudayaan

**Tabel 4.1.12****Banyaknya Sekolah, Bilik, Kelas, Guru, dan Murid Sekolah Menengah Kejuruan/Sederajat Negeri di Kecamatan Taman Tahun Ajaran 2022/2023**

Desa/Kelurahan	Sekolah	Rombel	Kelas	Guru	Murid
(1)	(2)	(3)	(4)	(5)	(6)
01. Kramat jegu	-	-	-	-	-
02. Trosobo	-	-	-	-	-
03. Pertapan Maduretno	-	-	-	-	-
04. Tanjungsari	-	-	-	-	-
05. Sidodadi	-	-	-	-	-
06. Bringinbendo	-	-	-	-	-
07. Sambibulu	-	-	-	-	-
08. Gilang	-	-	-	-	-
09. Krembangan	-	-	-	-	-
10. Tawangsari	-	-	-	-	-
11. Kletek	-	-	-	-	-
12. Jemundo	-	-	-	-	-
13. Sadang	-	-	-	-	-
14. Geluran	-	-	-	-	-
15. Bohar	-	-	-	-	-
16. Wage	-	-	-	-	-
17. Kedungturi	-	-	-	-	-
18. Taman	-	-	-	-	-
19. Kalijaten	-	-	-	-	-
20. Ngelom	-	-	-	-	-
21. Wonocolo	-	-	-	-	-
22. Ketegan	-	-	-	-	-
23. Bebekan	-	-	-	-	-
24. Sepanjang	-	-	-	-	-
<b>Kecamatan Taman</b>	-	-	-	-	-

Catatan: ....

Sumber: Data Pokok Pendidikan Dasar dan Menengah (Dapodikdasmn), Kementerian Pendidikan dan Kebudayaan

**Tabel 4.1.13****Banyaknya Sekolah, Bilik, Kelas, Guru, dan Murid Sekolah Menengah Kejuruan/Sederajat Swasta di Kecamatan Taman Tahun Ajaran 2022/2023**

Desa/Kelurahan	Sekolah	Rombel	Kelas	Guru	Murid
(1)	(2)	(3)	(4)	(5)	(6)
01. Kramat jegu	-	-	-	-	-
02. Trosobo	-	-	-	-	-
03. Pertapan Maduretno	-	-	-	-	-
04. Tanjungsari	-	-	-	-	-
05. Sidodadi	1	9	9	18	226
06. Bringinbendo	1	24	14	29	777
07. Sambibulu	-	-	-	-	-
08. Gilang	-	-	-	-	-
09. Krembangan	-	-	-	-	-
10. Tawangsari	-	-	-	-	-
11. Kletek	-	-	-	-	-
12. Jemundo	2	29	38	65	677
13. Sadang	-	-	-	-	-
14. Geluran	-	-	-	-	-
15. Bohar	-	-	-	-	-
16. Wage	-	-	-	-	-
17. Kedungturi	-	-	-	-	-
18. Taman	-	-	-	-	-
19. Kalijaten	-	-	-	-	-
20. Ngelom	3	83	88	124	3 478
21. Wonocolo	1	3	4	5	63
22. Ketegan	1	6	6	10	154
23. Bebekan	-	-	-	-	-
24. Sepanjang	-	-	-	-	-
<b>Kecamatan Taman</b>	<b>9</b>	<b>154</b>	<b>159</b>	<b>251</b>	<b>5 375</b>

Catatan: ....

Sumber: Data Pokok Pendidikan Dasar dan Menengah (Dapodikdasmen), Kementerian Pendidikan dan Kebudayaan



## 4.2 KESEHATAN

**Tabel 4.2.1 Sarana Kesehatan Menurut Desa/Kelurahan di Kecamatan Taman Tahun 2022**

Desa/Kelurahan	Rumah Sakit	Rumah Sakit Bersalin	Poliklinik	Klinik Bersalin
(1)	(2)	(3)	(4)	(5)
01. Kramat jegu	-	-	3	2
02. Trosobo	-	-	2	1
03. Pertapan Maduretno	-	-	-	-
04. Tanjungsari	-	-	3	2
05. Sidodadi	-	-	1	1
06. Bringinbendo	-	-	6	1
07. Sambibulu	-	-	1	5
08. Gilang	-	-	-	-
09. Krembangan	-	-	-	1
10. Tawangsari	-	-	-	4
11. Kletek	-	-	1	1
12. Jemundo	-	-	-	1
13. Sadang	-	-	-	1
14. Geluran	-	-	1	-
15. Bohar	-	-	1	-
16. Wage	1	-	-	-
17. Kedungturi	-	-	-	4
18. Taman	-	-	-	-
19. Kalijaten	3	2	4	2
20. Ngelom	-	1	3	-
21. Wonocolo	-	-	-	-
22. Ketegan	-	-	2	-
23. Bebekan	1	-	-	2
24. Sepanjang	-	-	-	1
<b>Kecamatan Taman</b>	<b>5</b>	<b>3</b>	<b>28</b>	<b>29</b>

Lanjutan Tabel 4.2.1

Dessa/Kelurahan	Puskesmas	Puskesmas Pembantu	Apotek	Posyandu
(1)	(6)	(7)	(8)	(9)
01. Kramat jegu	-	-	-	12
02. Trosobo	1	-	2	8
03. Pertapan Maduretno	-	-	-	3
04. Tanjungsari	-	-	-	5
05. Sidodadi	-	-	1	8
06. Bringinbendo	-	-	3	4
07. Sambibulu	-	-	-	5
08. Gilang	-	-	-	7
09. Krembangan	-	1	-	3
10. Tawangsari	-	-	2	8
11. Kletek	-	1	-	7
12. Jemundo	-	-	2	5
13. Sadang	-	1	-	3
14. Geluran	-	-	3	10
15. Bohar	-	-	1	6
16. Wage	1	-	7	14
17. Kedungturi	-	-	-	12
18. Taman	-	-	1	10
19. Kalijaten	-	-	3	5
20. Ngelom	-	-	2	7
21. Wonocolo	1	-	2	8
22. Ketegan	-	-	-	8
23. Bebekan	-	-	4	7
24. Sepanjang	-	-	3	8
<b>Kecamatan Taman</b>	<b>3</b>	<b>3</b>	<b>36</b>	<b>173</b>

Catatan: ...

Sumber: Kantor Kecamatan Taman

**Tabel 4.2.2****Banyaknya Tenaga Medis dan Paramedis di Puskesmas Menurut Jenis Kelamin di Kecamatan Taman Tahun 2022**

Jenis Paramedis	Laki-laki	Perempuan	Jumlah
(1)	(2)	(3)	(4)
01. DOKTER	4	11	15
02. DOKTER GIGI	1	4	5
03. PERAWAT	10	33	43
04. BIDAN	-	34	34
05. TENAGA KESEHATAN MASYARAKAT	-	2	2
06. TENAGA KESEHATAN LINGKUNGAN	-	2	2
07. TENAGA GIZI	-	2	2
<b>Jumlah</b>	<b>15</b>	<b>88</b>	<b>103</b>

Catatan: ...

Sumber: Publikasi Profil Kesehatan 2022, Dinas Kesehatan Kabupaten Sidoarjo

### 4.3 SOSIAL

**Tabel 4.3.1** Jumlah Tindak Kejahatan menurut Jenis Tindak Pidana di Kecamatan Taman Tahun 2021-2022

Jenis Pidana	2021		2022	
	Lapor	Selesai	Lapor	Selesai
(1)	(2)	(3)	(4)	(5)
01. Pembunuhan	-	-	-	-
02. Penganiayaan Berat	-	-	-	-
03. Penganiayaan Ringan	1	1	-	5
04. Penculikan	-	-	-	-
05. Pencurian	12	9	8	7
06. Perkosaan	-	-	-	-
07. Pembakaran	-	-	1	1
08. Narkotika dan Psikotropika	-	-	-	-
09. Mata Uang / Upal	-	-	-	-
10. Senpi / Handak/Sajam	-	-	-	-
11. Pemerasan/Pengancaman	-	-	-	-
12. Perkelahian	-	-	3	3
13. Keterangan Palsu	-	-	-	-
14. KDRT	-	-	1	2
15. Perjudian	-	-	-	-
16. Perzinahan	-	-	-	-
17. Cabul	-	-	1	-
18. Penadah	-	1	-	-
19. Pengrusakan	-	-	-	-
20. Penipuan	-	2	1	-
21. Penggelapan	-	-	-	-
22. Penyipuan	-	-	-	-

Lanjutan Tabel 4.3.1

Jenis Pidana (1)	2021		2022	
	Lapor (2)	Selesai (3)	Lapor (4)	Selesai (5)
23. Perbuatan Tidak Menyenangkan	-	-	-	-
24. Penyerobotan Tanah	-	-	-	-
25. Penghinaan/ Fitnah	-	-	-	-
26. Pemalsuan Surat	-	-	-	-
27. Pencemaran Nama Baik	-	-	-	-
28. Kejahatan pada wanita dan anak	-	-	-	-
29. Korupsi	-	-	-	-
30. Fidusia	-	-	-	-
31. Tempati Rumah Tanpa Hal	-	-	-	-
32. Lingkungan	-	-	-	-
33. Miras	25	25	25	25
34. WTS / Premanisme	-	-	2	2
35. Masuk Pekarangan Tidak Izin	-	-	-	-
36. Kejahatan Terhadap Kesopanan	-	-	-	-
37. UU ITE	-	-	-	-
38. Lainnya	-	-	-	-
<b>Jumlah</b>	<b>38</b>	<b>38</b>	<b>42</b>	<b>45</b>


Catatan:

...

Sumber: Kepolisian Resor Kota Sidoarjo



5



# **PERTANIAN, KEHUTANAN, PETERNAKAN, DAN PERIKANAN**

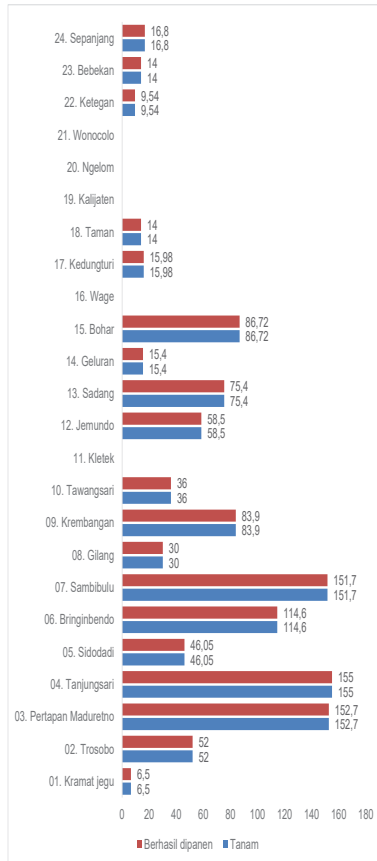






**Gambar 5.1**

### Luas Tanam dan Luas Panen Padi Menurut Desa/Kelurahan di Kecamatan Taman (Ha) Tahun 2022



Sumber: Kantor Kecamatan Taman

**Tabel 5.1****Luas Panen Tanaman Sayuran dan Buah-buahan Semusim Menurut Jenisnya (Ha) di Kecamatan Taman Tahun 2021–2022**

Jenis Tanaman	2021	2022
(1)	(2)	(3)
01. Bawang Daun	-	-
02. Bawang Merah	-	-
03. Bawang Putih	-	-
04. Bayam	-	-
05. Blewah	-	-
06. Buncis	-	-
07. Cabai Rawit	-	-
08. Cabai Besar	-	-
09. Cabai Keriting	-	-
10. Kacang Panjang	-	-
11. Kacang Merah	-	-
12. Kacang Tanah	-	-
13. Kedelai	-	-
14. Kangkung	-	-
15. Kembang Kol	-	-
16. Kentang	-	-
17. Ketimun	-	-
18. Kubis	-	-
19. Labu Siam	-	-
20. Lobak	-	-
21. Melon	-	-
22. Petsai/Sawi	-	-
23. Semangka	-	-
24. Terung	-	-
25. Tomat	-	-

Lanjutan Tabel 5.1

Jenis Tanaman	2021	2022
(1)	(2)	(3)
26. Timun Mas	-	-
27. Wortel	-	-
28. Jamur Tiram	-	-
29. Jamur Lainnya	-	-
<b>Jumlah</b>	-	-

Catatan: ...

Sumber: BPS, Statistik Pertanian Hortikultura SPH-SBS

**Tabel 5.2****Produksi Tanaman Sayuran dan Buah-buahan Semusim Menurut Jenisnya (kuintal) di Kecamatan Taman Tahun 2021-2022**

Jenis Tanaman	2021	2022
(1)	(2)	(3)
01. Bawang Daun	-	-
02. Bawang Merah	-	-
03. Bawang Putih	-	-
04. Bayam	-	-
05. Blewah	-	-
06. Buncis	-	-
07. Cabai Rawit	-	-
08. Cabai Besar	-	-
09. Cabai Keriting	-	-
10. Kacang Panjang	-	-
11. Kacang Merah	-	-
12. Kacang Tanah	-	-
13. Kedelai	-	-
14. Kangkung	-	-
15. Kembang Kol	-	-
16. Kentang	-	-
17. Ketimun	-	-
18. Kubis	-	-
19. Labu Siam	-	-
20. Lobak	-	-
21. Melon	-	-
22. Petsai/Sawi	-	-
23. Semangka	-	-
24. Terung	-	-
25. Tomat	-	-
26. Timun Mas	-	-

Lanjutan Tabel 5.2

Jenis Tanaman	2021	2022
(1)	(2)	(3)
27. Wortel	-	-
28. Jamur Tiram	-	-
29. Jamur Lainnya	-	-
<b>Jumlah</b>	-	-

Catatan: ...

Sumber: BPS, Statistik Pertanian Hortikultura SPH-SBS

**Tabel 5.3****Luas Panen Tanaman Biofarmaka Menurut Jenisnya di (m<sup>2</sup>) Kecamatan Taman Tahun 2021-2022**

Jenis Tanaman	2021	2022
(1)	(2)	(3)
01. Jahe	-	-
02. Laos	-	-
03. Kencur	-	-
04. Kunyit	-	-
05. Lempuyang	-	-
06. Temulawak	-	-
07. Temuireng	-	-
08. Temukunci	-	-
09. Drigo	-	-
10. Kapulaga	-	-
11. Mengkudu/Pace	-	-
12. Mahkota Dewa	-	-
13. Kejibeling	-	-
14. Sambiloto	-	-
15. Lidah Buaya	-	-
16. Serai	-	-
17. Jeruk Nipis	300	-
<b>Jumlah</b>	<b>300</b>	<b>-</b>

Catatan: ...

Sumber: BPS, Statistik Pertanian Hortikultura SPH-SBS

**Tabel 5.4****Produksi Tanaman Biofarmaka Menurut Jenisnya (kg) di Kecamatan Taman Tahun 2021-2022**

Jenis Tanaman	2021	2022
(1)	(2)	(3)
01. Jahe	-	-
02. Laos	-	-
03. Kencur	-	-
04. Kunyit	-	-
05. Lempuyang	-	-
06. Temulawak	-	-
07. Temuireng	-	-
08. Temukunci	-	-
09. Drigo	-	-
10. Kapulaga	-	-
11. Mengkudu/Pace	-	-
12. Mahkota Dewa	-	-
13. Kejibeling	-	-
14. Sambiloto	-	-
15. Lidah Buaya	-	-
16. Serai	-	-
17. Jeruk Nipis	1 800	-
<b>Jumlah</b>	<b>1 800</b>	<b>-</b>

Catatan: ...

Sumber: BPS, Statistik Pertanian Hortikultura SPH-SBS

**Tabel 5.5****Luas Panen Tanaman Hias Menurut Jenisnya (m<sup>2</sup>) di Kecamatan Taman Tahun 2021-2022**

Jenis Tanaman	2021	2022
(1)	(2)	(3)
01. Anggrek Potong	-	-
02. Bunga Anthurium	-	-
03. Anyelir	-	-
04. Garbera/Herbas	-	-
05. Gladiol	-	-
06. Heliconia/Pisang-Pisangan	-	-
07. Krisan	-	-
08. Mawar	-	-
09. Sedap Malam	-	-
10. Melati	-	-
11. Palem	-	-
12. Anggrek	-	-
13. Pakis	-	-
<b>Jumlah</b>	-	-

Catatan: ...  
Sumber: BPS, Statistik Pertanian Hortikultura SPH-SBS



**Tabel 5.6****Produksi Tanaman Hias Menurut Jenisnya (tangkai) di Kecamatan Taman Tahun 2021-2022**

Jenis Tanaman	2021	2022
(1)	(2)	(3)
01. Anggrek Potong	-	-
02. Bunga Anthurium	-	-
03. Anyelir	-	-
04. Garbera/Herbas	-	-
05. Gladiol	-	-
06. Heliconia/Pisang-Pisangan	-	-
07. Krisan	-	-
08. Mawar	-	-
09. Sedap Malam	-	-
10. Melati	-	-
11. Palem	-	-
12. Anggrek	-	-
13. Pakis	-	-
<b>Jumlah</b>	-	-

Catatan: ...

Sumber: BPS, Statistik Pertanian Hortikultura SPH-SBS

**Tabel 5.7****Produksi Buah-Buahan dan Sayuran Tahunan Menurut Jenisnya (kuintal) di Kecamatan Taman Tahun 2021-2022**

Jenis Tanaman	2021	2022
(1)	(2)	(3)
01. Alpukat	-	-
02. Belimbing	-	-
03. Duku/Langsar/Kokosan	-	-
04. Jambu Biji	6 364	10 840
05. Jambu Air	54	-
06. Jeruk Siam/Kepron	230	521
07. Mangga	-	-
08. Manggis	-	-
09. Nangka/Cempedak	-	-
10. Nenas	-	-
11. Pepaya	-	-
12. Pisang	-	-
13. Rambutan	-	-
14. Salak	-	-
15. Sawo	-	-
16. Sirsak	-	-
17. Sukun	10	-
18. Apel	-	-
19. Lengkeng	-	-
20. Jeruk Lemon	-	-
21. Melinjo	-	-
22. Durian	-	-
<b>Jumlah</b>	<b>6 658</b>	<b>11 361</b>

Catatan:

...

Sumber:

BPS, Statistik Pertanian Hortikultura SPH-SBS

**Tabel 5.8****Luas Tanam dan Luas Panen Padi (Ha) Menurut Desa/  
Kelurahan di Kecamatan Taman Tahun 2022**

<b>Desa/Kelurahan</b>	<b>Tanam</b>	<b>Berhasil dipanen</b>	<b>Puso/ tidak berhasil</b>
(1)	(2)		
01. Kramat jegu	6,50	6,50	-
02. Trosobo	52,00	52,00	-
03. Pertapan Maduretno	152,70	152,70	-
04. Tanjungsari	155,00	155,00	-
05. Sidodadi	46,05	46,05	-
06. Bringinbendo	114,60	114,60	-
07. Sambibulu	151,70	151,70	-
08. Gilang	30,00	30,00	-
09. Krembangan	83,90	83,90	-
10. Tawangsari	36,00	36,00	-
11. Kletek	-	-	-
12. Jemundo	58,50	58,50	-
13. Sadang	75,40	75,40	-
14. Geluran	15,40	15,40	-
15. Bohar	86,72	86,72	-
16. Wage	-	-	-
17. Kedungturi	15,98	15,98	-
18. Taman	14,00	14,00	-
19. Kalijaten	-	-	-
20. Ngelom	-	-	-
21. Wonocolo	-	-	-
22. Ketegan	9,54	9,54	-
23. Bebekan	14,00	14,00	-
24. Sepanjang	16,80	16,80	-
<b>Kecamatan Taman</b>	<b>1 134,79</b>	<b>1 134,79</b>	<b>-</b>

Catatan:

...

Sumber:

Kantor Kecamatan Taman

**Tabel 5.9**

**Luas Tanam dan Luas Panen Palawija (Ha) Menurut Desa/  
Kelurahan di Kecamatan Taman Tahun 2022**

Desa/Kelurahan	Kedelai		Kacang Hijau	
	Tanam	Dipanen	Tanam	Dipanen
(1)				
01. Kramat jegu	-	-	-	-
02. Trosobo	-	-	-	-
03. Pertapan Maduretno	-	-	-	-
04. Tanjungsari	-	-	-	-
05. Sidodadi	-	-	-	-
06. Bringinbendo	-	-	-	-
07. Sambibulu	-	-	-	-
08. Gilang	-	-	-	-
09. Krembangan	-	-	-	-
10. Tawangsari	-	-	-	-
11. Kletek	-	-	-	-
12. Jemundo	-	-	-	-
13. Sadang	-	-	-	-
14. Geluran	-	-	-	-
15. Bohar	-	-	-	-
16. Wage	-	-	-	-
17. Kedungturi	-	-	-	-
18. Taman	-	-	-	-
19. Kalijaten	-	-	-	-
20. Ngelom	-	-	-	-
21. Wonocolo	-	-	-	-
22. Ketegan	-	-	-	-
23. Bebekan	-	-	-	-
24. Sepanjang	-	-	-	-
<b>Kecamatan Taman</b>	<b>-</b>	<b>-</b>	<b>-</b>	<b>-</b>

Catatan:

...

Sumber:

Kantor Kecamatan Taman

**Tabel 5.10**

**Luas Tanaman Tebu Menurut Jenis Intensifikasi (Ha) dan Desa/Kelurahan di Kecamatan Taman Tahun 2022**

Desa/Kelurahan	TRI	TRB	TRM	TS I	TS II
(1)					
01. Kramat jegu	-	-	-	-	-
02. Trosobo	-	-	-	-	-
03. Pertapan Maduretno	-	-	-	-	-
04. Tanjungsari	-	-	-	-	-
05. Sidodadi	-	-	-	-	-
06. Bringinbendo	-	-	-	-	-
07. Sambibulu	-	-	-	-	-
08. Gilang	-	-	-	-	-
09. Krembangan	-	-	-	-	-
10. Tawangsari	-	-	-	-	-
11. Kletek	-	-	-	-	-
12. Jemundo	-	-	-	-	-
13. Sadang	-	-	-	-	-
14. Geluran	-	-	-	-	-
15. Bohar	-	-	-	-	-
16. Wage	-	-	-	-	-
17. Kedungturi	-	-	-	-	-
18. Taman	-	-	-	-	-
19. Kalijaten	-	-	-	-	-
20. Ngelom	-	-	-	-	-
21. Wonocolo	-	-	-	-	-
22. Ketegan	-	-	-	-	-
23. Bebekan	-	-	-	-	-
24. Sepanjang	-	-	-	-	-
<b>Kecamatan Taman</b>	-	-	-	-	-

Catatan:

...

Sumber:

Kantor Kecamatan Taman



6

# INDUSTRI

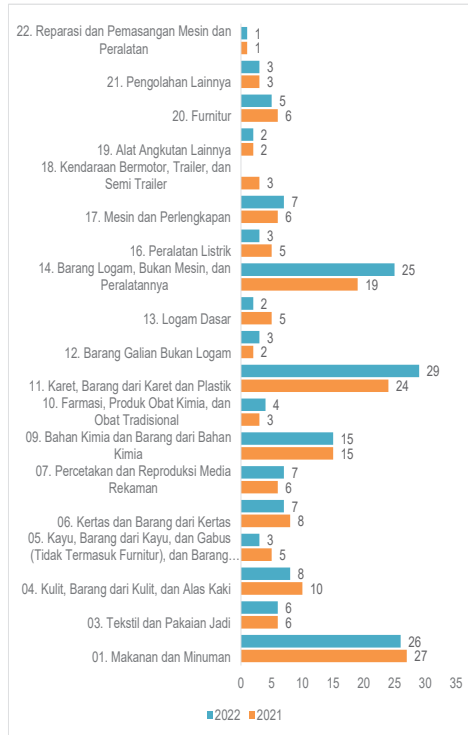






**Gambar 6.1**

**Banyaknya Industri Besar/Sedang Menurut Jenisnya di Kecamatan Taman Tahun 2021-2022**




Sumber: BPS Kabupaten Sidoarjo

**Tabel 6.1 Banyaknya Industri Besar/Sedang Menurut Jenisnya di Kecamatan TamanTahun 2021-2022**

Jenis Industri Besar-Sedang	2021	2022
(1)	(2)	(3)
01. Makanan dan Minuman	27	26
02. Pengolahan Tembakau	-	-
03. Tekstil dan Pakaian Jadi	6	6
04. Kulit, Barang dari Kulit, dan Alas Kaki	10	8
05. Kayu, Barang dari Kayu, dan Gabus (Tidak Termasuk Furnitur), dan Barang Anyaman dari Bambu, Rotan, dan Sejenisnya	5	3
06. Kertas dan Barang dari Kertas	8	7
07. Percetakan dan Reproduksi Media Rekaman	6	7
08. Produk dari Batubara dan Penggilingan Minyak Bumi	-	-
09. Bahan Kimia dan Barang dari Bahan Kimia	15	15
10. Farmasi, Produk Obat Kimia, dan Obat Tradisional	3	4
11. Karet, Barang dari Karet dan Plastik	24	29
12. Barang Galian Bukan Logam	2	3
13. Logam Dasar	5	2
14. Barang Logam, Bukan Mesin, dan Peralatannya	19	25
15. Komputer, Barang Elektronik dan Optik	-	-
16. Peralatan Listrik	5	3
17. Mesin dan Perlengkapan	6	7
18. Kendaraan Bermotor, Trailer, dan Semi Trailer	3	-
19. Alat Angkutan Lainnya	2	2
20. Furnitur	6	5
21. Pengolahan Lainnya	3	3
22. Reparasi dan Pemasangan Mesin dan Peralatan	1	1
<b>Kecamatan Taman</b>	<b>156</b>	<b>156</b>

Catatan: ...  
 Sumber: BPS Kabupaten Sidoarjo

7

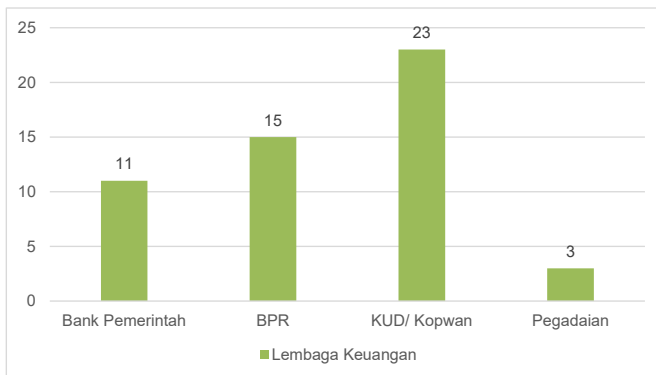


# KEUANGAN DESA





**Gambar 7.1** Banyaknya Sarana Lembaga Keuangan Bank dan Bukan Bank di Kecamatan Taman Tahun 2022



Sumber/Source : Kantor Kecamatan Taman

**Tabel 7.1****Banyaknya Sarana Lembaga Keuangan Bank dan Bukan Bank Menurut Desa/Kelurahan di Kecamatan Taman Tahun 2022**

Desa/Kelurahan	Bank Pemerintah	BPR	KUD/ Kopwan	Pegadaian
(1)	(2)	(3)	(4)	(5)
01. Kramat jegu	-	-	4	-
02. Trosobo	2	-	1	-
03. Pertapan Maduretno	-	-	1	-
04. Tanjungsari	-	-	1	-
05. Sidodadi	-	1	1	-
06. Bringinbendo	1	-	1	1
07. Sambibulu	-	-	-	-
08. Gilang	-	-	1	-
09. Krembangan	-	-	1	-
10. Tawangsari	-	-	1	-
11. Kletek	1	1	1	-
12. Jemundo	1	-	1	-
13. Sadang	-	-	1	-
14. Geluran	-	-	1	1
15. Bohar	-	1	1	-
16. Wage	-	-	1	-
17. Kedungturi	-	3	1	-
18. Taman	-	2	1	-
19. Kalijaten	4	2	1	1
20. Ngelom	1	1	1	-
21. Wonocolo	-	2	1	-
22. Ketegan	-	-	1	-
23. Bebekan	1	2	1	-
24. Sepanjang	-	-	1	-
<b>Kecamatan Taman</b>	<b>11</b>	<b>15</b>	<b>23</b>	<b>3</b>

Catatan :

Sumber: Kantor Kecamatan Taman

**Tabel 7.2****Banyaknya Koperasi Aktif Menurut Desa/Kelurahan dan Jenis Koperasi di Kecamatan Taman Tahun 2022**

<b>Desa/Kelurahan</b>	<b>Jasa</b>	<b>Konsumsi</b>	<b>Pemasaran</b>
(1)	(2)	(3)	(4)
01. Kramat jegu	1	2	-
02. Trosobo	1	6	-
03. Pertapan Maduretno	-	1	-
04. Tanjungsari	-	3	-
05. Sidodadi	-	3	-
06. Bringinbendo	-	7	-
07. Sambibulu	-	2	-
08. Gilang	-	3	-
09. Krembangan	-	-	-
10. Tawangsari	-	3	-
11. Kletek	-	6	-
12. Jemundo	-	4	-
13. Sadang	-	1	-
14. Geluran	-	2	-
15. Bohar	-	2	-
16. Wage	-	6	-
17. Kedungturi	-	6	-
18. Taman	1	10	1
19. Kalijaten	-	3	-
20. Ngelom	-	3	-
21. Wonocolo	-	4	-
22. Ketegan	-	7	-
23. Bebekan	-	2	-
24. Sepanjang	-	4	-
<b>Kecamatan Taman</b>	<b>3</b>	<b>90</b>	<b>1</b>

Lanjutan Tabel 7.2

Desa/Kelurahan	Produsen	Simpan Pinjam	Jumlah
(1)	(5)	(6)	(7)
01. Kramat jegu	-	-	3
02. Trosobo	1	-	8
03. Pertapan Maduretno	-	1	2
04. Tanjungsari	3	-	6
05. Sidodadi	-	-	3
06. Bringinbendo	2	2	11
07. Sambibulu	1	-	3
08. Gilang	1	-	4
09. Krembangan	1	-	1
10. Tawangsari	-	-	3
11. Kletek	2	-	8
12. Jemundo	-	-	4
13. Sadang	-	-	1
14. Geluran	2	1	5
15. Bohar	-	-	2
16. Wage	2	1	9
17. Kedungturi	1	-	7
18. Taman	2	2	16
19. Kalijaten	-	-	3
20. Ngelom	1	1	5
21. Wonocolo	1	-	5
22. Ketegan	1	-	8
23. Bebekan	-	2	4
24. Sepanjang	2	-	6
<b>Kecamatan Taman</b>	<b>23</b>	<b>10</b>	<b>127</b>

Catatan:

Sumber: Dinas Koperasi dan Usaha Mikro Kabupaten Sidoarjo



**Tabel 7.3****Banyaknya Sarana Perekonomian Menurut Desa/  
Kelurahan dan Fasilitasnya di Kecamatan Taman Tahun  
2022**

Desa/Kelurahan	Mini Market	Restoran/ Rumah Makan	Warung / Kedai Makanan Minuman	Toko/Wrg kelontong
(1)	(2)	(3)	(4)	(5)
01. Kramat jegu	2	1	45	75
02. Trosobo	6	5	27	67
03. Pertapan Maduretno	-	-	25	25
04. Tanjungsari	1	-	35	68
05. Sidodadi	-	-	45	35
06. Bringinbendo	1	30	60	50
07. Sambibulu	1	1	40	55
08. Gilang	3	2	33	41
09. Krembangan	2	-	15	22
10. Tawangsari	4	2	26	32
11. Kletek	-	2	31	58
12. Jemundo	5	10	23	38
13. Sadang	1	-	25	31
14. Geluran	5	1	6	196
15. Bohar	2	-	29	27
16. Wage	16	40	65	118
17. Kedungturi	5	2	60	63
18. Taman	1	4	26	102
19. Kalijaten	4	9	65	111
20. Ngelom	3	-	45	40
21. Wonocolo	3	2	75	65
22. Ketegan	4	-	25	50
23. Bebekan	7	-	35	70
24. Sepanjang	1	-	45	80
<b>Kecamatan Taman</b>	<b>86</b>	<b>111</b>	<b>906</b>	<b>1 519</b>

Lanjutan Tabel 7.3

Desa/Kelurahan	Penginapan	Pasar dengan Bangunan Permanen	SPBU	Pasar Tanpa Bangunan
(1)	(6)	(7)	(8)	(9)
01. Kramat jegu	-	2	-	-
02. Trosobo	-	-	1	2
03. Pertapan Maduretno	-	1	-	-
04. Tanjungsari	-	-	2	-
05. Sidodadi	-	1	-	-
06. Bringinbendo	-	1	1	1
07. Sambibulu	-	1	-	1
08. Gilang	-	1	-	10
09. Krembangan	-	-	-	-
10. Tawangsari	-	-	-	1
11. Kletek	-	-	2	1
12. Jemundo	-	1	-	-
13. Sadang	-	-	1	-
14. Geluran	-	1	-	-
15. Bohar	-	1	-	-
16. Wage	-	-	-	1
17. Kedungturi	-	-	-	-
18. Taman	-	-	2	-
19. Kalijaten	-	-	1	-
20. Ngelom	-	-	-	-
21. Wonocolo	-	1	-	1
22. Ketegan	-	-	1	-
23. Bebekan	1	-	-	-
24. Sepanjang	-	-	-	-
<b>Kecamatan Taman</b>	<b>1</b>	<b>11</b>	<b>11</b>	<b>18</b>

Catatan: ...

Sumber: Kantor Kecamatan Taman





**ST 2023**  
**SENSUS PERTANIAN**

**BerAKHLAK**  
Berorientasi Pelayanan Akuntabel Kompeten  
Harmonis Loyal Adaptif Kolaboratif

# DATA

MENCERDASKAN BANGSA



**BADAN PUSAT STATISTIK  
KABUPATEN SIDOARJO**

Jl. Pahlawan No. 140 - Sidoarjo

Telp.: (031) 8941744 Fax.: (031) 89464733

Homepage: <http://sidoarjokab.bps.go.id>, E-mail: [bps3515@bps.go.id](mailto:bps3515@bps.go.id)

